


LEGENDE

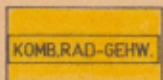
ZUM BEBAUUNGSPLAN „VERBINDUNGSSTRASSE ZWISCHEN DER B 39a UND DER L 1102“

VERKEHRSFLÄCHEN

§ 9 Abs.1 Nr.11 und Abs.2 BauGB



Fahrbahn



Fuß- und Radweg



Feldweg



Verkehrsgrünfläche

Höhenlage der Verkehrsflächen


PRIVATE GRÜNFLÄCHEN

§ 9 Abs.1 Nr.15 BauGB



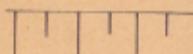
FLÄCHEN FÜR DIE LANDWIRTSCHAFT

§ 9 Abs.1 Nr.18 BauGB



FLÄCHEN FÜR AUFSCHÜTTUNGEN, ABGRABUNGEN UND STÜTZMAUERN, SOWEIT SIE ZUR HERSTELLUNG DES STRASSENKÖRPERS ERFORDERLICH SIND

§ 9 Abs.1 Nr.26 BauGB



Straßenböschungen

FLÄCHEN FÜR MASSNAHMEN ZUM SCHUTZ, ZUR PFLEGE UND ZUR ENTWICKLUNG VON NATUR UND LANDSCHAFT

§ 8a Abs.1 BNatSchG, § 9 Abs.1 Nr.20 BauGB



Obstwiese

PFLANZGEBOT

§ 8a Abs.1 BNatSchG, § 9 Abs.1 Nr.25a BauGB

Hochstämmige großkronige Laubbäume



Gehölzriegel



PFLANZBINDUNG

§ 8 Abs.1 BNatSchG, § 9 Abs.1 Nr.25b BauGB

Einzelbäume




Gehölze



z.B. 291,23

Geländehöhen



Grenze des räumlichen Geltungsbereichs des Bebauungsplans

§ 9 Abs.7 BauGB

z.B. 967

Flurstücksnummern



Wasserschutzzone III

RRB

Regenrückhaltebecken