

L4

2. Fertigung.

Landkreis Heilbronn

Gemeinde Ellhofen

Lageplan

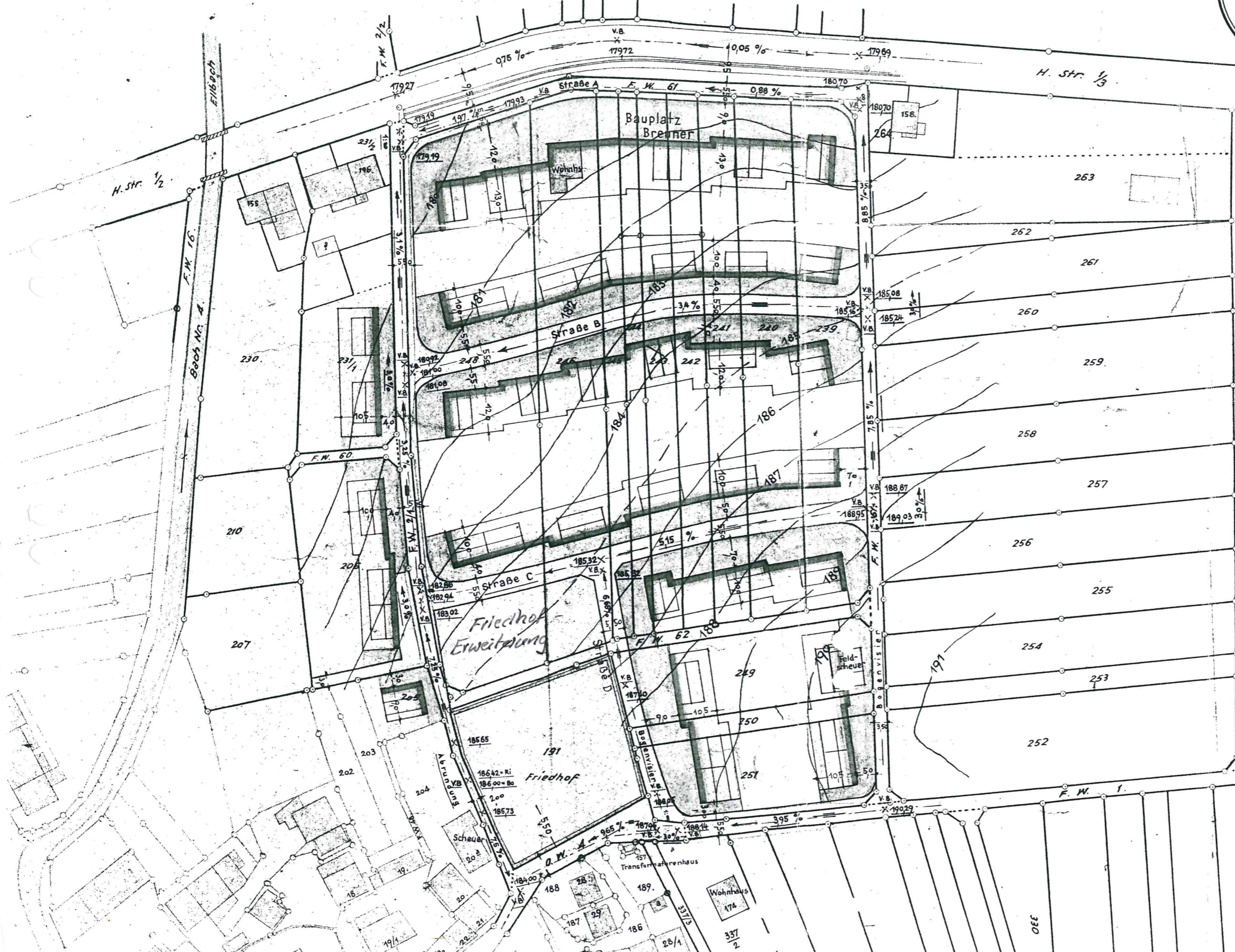
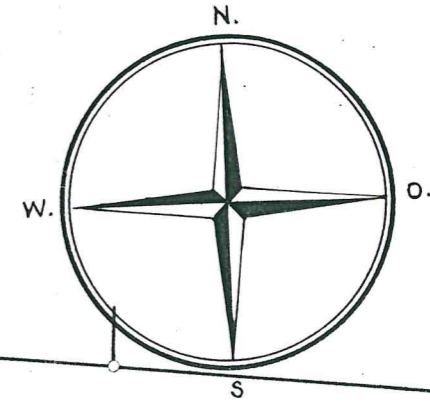
zum Bebauungsplan „Kirchhofacker“

genehmigt am 11.4.1950

+ *Baulinien*
+ Änderung „*Friedhofacker*“
gen. 5.7.1959


2. Fertigung!

Straße A (Fw 61) = Süzbacher Straße
 Straße B = Oststraße
 Fw 24 = Neuenstädter Straße
 Straße C = Friedhofstraße



Genehmigt lt. Erlaß des
Landratsamts vom 11. April 1950
Nr. V-3005.

Zur Beurkundung:
Eilhofen, den 24. 5. 1950.



gez. Schulz
Bürgermeister

Katasteramt Heilbronn

Neckarsulm, den 3. Febr. 1950.