

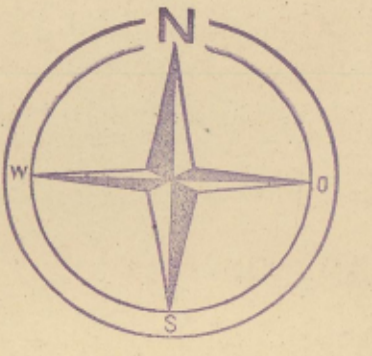
Dreis Heilbronn, Gemeinde Ellhofen

Heilbronn

Lageplan






1. Bebauungsplan „Heilbronner Weg“

Maßstab: 1:500



*Genehmigte Bauanweisung
vom 24. August 1960*

Zeichenerklärung

-  Baulinie projektiert
-  Vorgarten projektiert
-  Vorgarten mit Vorbehalt projektiert
-  Bauverbot
-  Umfangsgrenze



Die im Lageplan eingezeichneten blau schraffierten Sichtfelder an der Einmündung der Straßen A und B in die B 39 müssen von jeder sichtbehindernden Bebauung, Bepflanzung, Entladung und Benützung freigehalten werden.

Für diesen Bebauungsplan gelten besondere Anbauvorschriften.

Vermessungsamt Heilbronn
Heilbronn, den 4. 2. 60

Heilmann

von Heilbronn